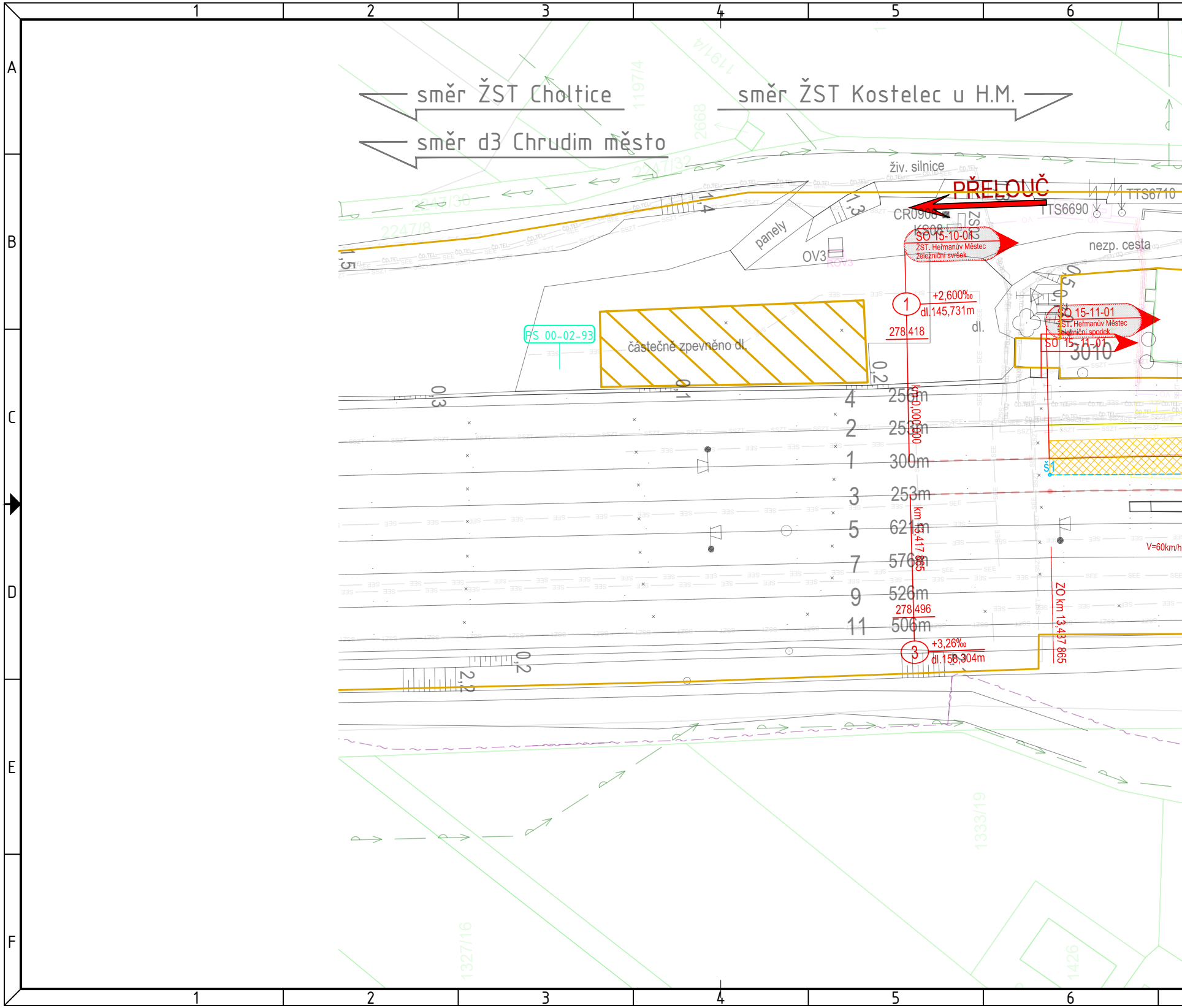
1
2
3
4
5
6
A
B
C
D
E
F
směr ŽST Choltice
směr ŽST Kostelec u H.M.
směr d3 Chrudim město
živ. silnice
PŘELOUČ
TTS6710
TTS6690
CR0906
KS08
ZS02
OV3
ROV3
panely
1,4
1,3
1,5
2247/8
2247/30
2247/32
2668
1197/4
1191/4
SO 15-10-01
ŽST. Heřmanův Městec
železniční svršek
nezp. cesta
SO 15-11-01
ŽST. Heřmanův Městec
železniční spodek
SO 15-11-01
3010
0,5
0,7
PS 00-02-93
částečně zpevněno dl.
0,1
0,2
0,3
dl.
1
+2,600‰
dl.145,731m
278 418
km 0,000 000
4
256m
2
253m
1
300m
Š1
3
253m
5
621m
7
576m
9
526m
11
506m
km 13,417 865
278 496
3
+3,26‰
dl.158,304m
ZO km 13,437 865
V=60km/h
2,2
0,2
1333/19
1327/16
1426

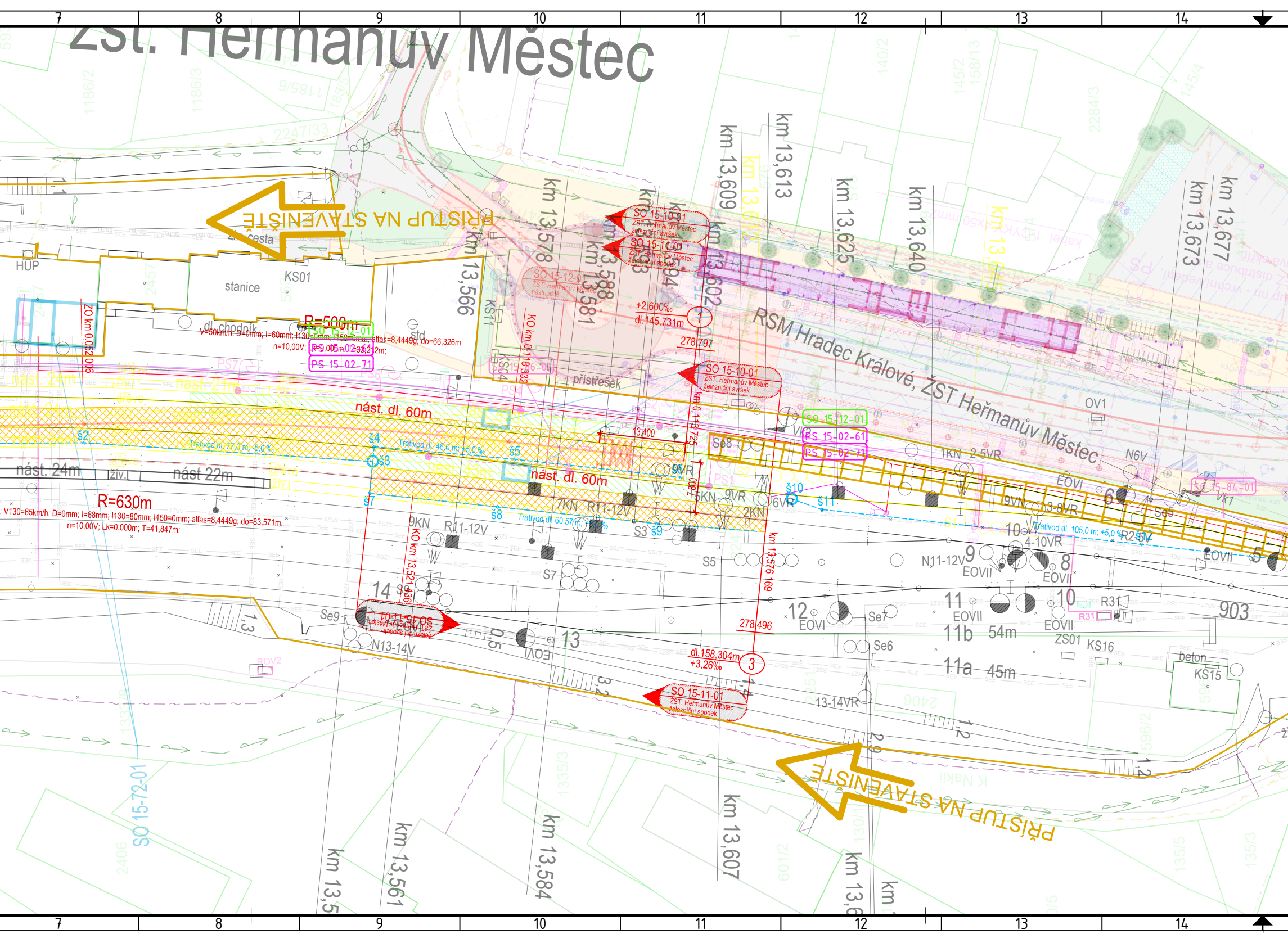
Žst. Heřmanův Městec
PŘÍSTUP NA STAVENIŠTĚ
PŘÍSTUP NA STAVENIŠTĚ
RSM Hradec Králové, ŽST Heřmanův Městec
stanice
KS01
HUP
cesta
dl. chodník
std
přístřešek
R=500m
V=50km/h; D=0mm; I=60mm; I130=0mm; I150=0mm; alfas=8,4449g; do=66,326m
n=10,00V; R=0,000m; T=33,12m;
R=630m
V130=65km/h; D=0mm; I=68mm; I130=80mm; I150=0mm; alfas=8,4449g; do=83,571m
n=10,00V; Lk=0,000m; T=41,847m;
SO 15-10-01 ŽST. Heřmanův Městec železniční svršek
SO 15-11-01 ŽST. Heřmanův Městec železniční spodek
SO 15-12-01 ŽST. Heřmanův Městec nástupiště
SO 15-12-01
PS 15-02-61
PS 15-02-71
SO 15-86-01
SO 15-84-01
SO 15-72-01
nást. 24m
nást. 21m
nást. 22m
nást. 43m
nást. dl. 60m
nást. dl. 60m
ZO km 0,052 006
KO km 0,118 332
KO km 13,521 436
km 0,113 725
km 13,576 169
+2,600‰
dl.145,731m
278,797
dl.158,304m
+3,26‰
278,496
13,400
Trativod dl. 77,0 m; -5,0 ‰
Trativod dl. 48,0 m; +5,0 ‰
Trativod dl. 60,57 m; +5,0 ‰
Trativod dl. 105,0 m; +5,0 ‰
Š2
Š3
Š4
Š5
Š7
Š8
Š9
Š10
Š11
Š12
km 13,566
km 13,578
km 13,581
km 13,588
km 13,594
km 13,602
km 13,609
km 13,613
km 13,625
km 13,640
km 13,673
km 13,677
km 13,561
km 13,584
km 13,607
Se6
Se7
Se8
Se9
S3
S5
S7
1KN
2KN
5KN
7KN
9KN
2-5VR
4-10VR
3-8VR
6VR
9VR
9VN
13-14VR
N11-12V
N13-14V
R11-12V
N6V
Vk1
OV1
EOVI
EOVII
R31
ZS01
KS11
KS15
KS16
beton
5
6
8
9
10
10
11
11a 45m
11b 54m
12
13
14
903
1,1
1,2
1,3
0,5
3,2
2,9
ROV2
7 8 9 10 11 12 13 14

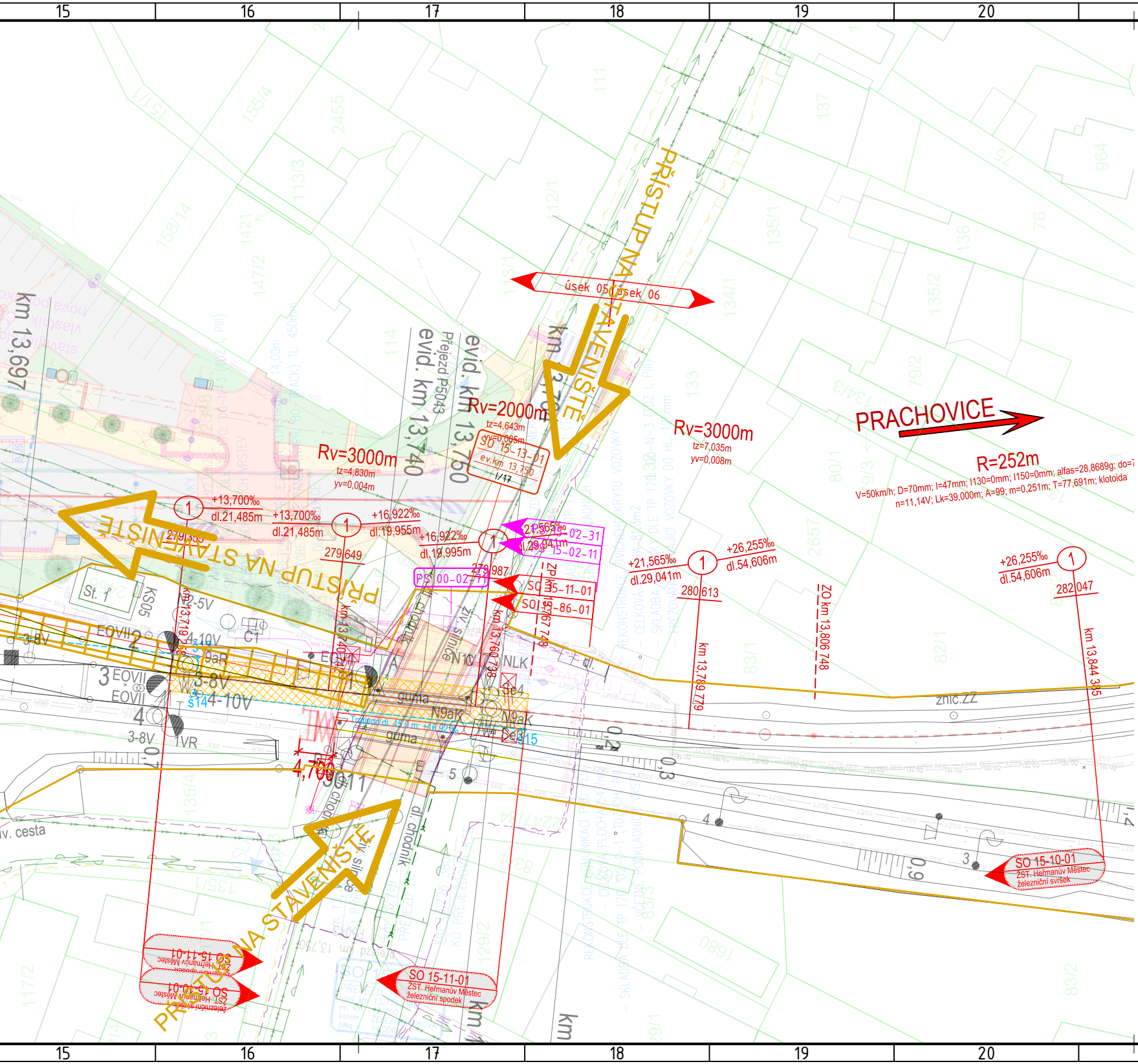
15
16
17
18
19
20
21
PŘÍSTUP NA STAVENIŠTĚ
PŘÍSTUP NA STAVENIŠTĚ
PŘÍSTUP NA STAVENIŠTĚ
úsek 05
úsek 06
PRACHOVICE
km 13,697
evid. km 13,740
evid. km 13,750
Přejezd P5043
Rv=3000m
tz=4,830m
yv=0,004m
Rv=2000m
tz=4,643m
yv=0,005m
SO 15-13-01
ev.km 13,750
1/17
Rv=3000m
tz=7,035m
yv=0,008m
R=252m
V=50km/h; D=70mm; I=47mm; I130=0mm; I150=0mm; alfas=28,8689g; do=
n=11,14V; Lk=39,000m; A=99; m=0,251m; T=77,691m; klotoida
+13,700‰
dl.21,485m
+13,700‰
dl.21,485m
+16,922‰
dl.19,955m
+16,922‰
dl.19,995m
+21,565‰
dl.29,041m
+21,565‰
dl.29,041m
+26,255‰
dl.54,606m
+26,255‰
dl.54,606m
279,355
279,649
279,987
280,613
282,047
PS 15-02-31
PS 15-02-11
PS 00-02-71
SO 15-11-01
SO 15-86-01
ZP km 13,767 748
ZO km 13,806 748
km 13,719 2
km 13,740
km 13,760 738
km 13,769 779
km 13,844 385
St. 1
KS05
2-5V
3-8V
EOVII
2
4-10V
C1
9aR
3 EOVII
EOVII
3-8V
4-10V
s14
4
3-8V
1VR
EOVII
1
A
N10
NLK
chodník
živ. silnice
guma
N9aK
N9aK
guma
S4
S15
5
4,700
dl.
znic.ZZ
0,3
0,3
4
3
0,9
živ. silnice
dl. chodník
v. cesta
SO 15-10-01
ŽST. Heřmanův Městec
železniční svršek
SO 15-11-01
ŽST. Heřmanův Městec
železniční spodek
SO 15-11-01
ŽST. Heřmanův Městec
železniční spodek
SO 15-10-01
ŽST. Heřmanův Městec
železniční svršek
km

Legenda grafického z

Přehled SO a PS v této s

PS 15-02-61
PS 15-02-71
SO 15-10-01.2
SO 15-11-01.2
SO 15-12-01
SO 15-75-01
SO 15-77-01

Přehled SO a PS v koord

PS 00-02-03
PS 00-02-04
PS 00-02-71
PS 00-02-81
PS 09-02-01
PS 15-01-11.1
PS 15-02-11.1
SO 00-92-01
SO 15-13-01
SO 15-84-01.1
SO 15-86-01.1

Legenda grafického značení stávajících inženýrských sítí:

- CETIN podzemní
- CETIN neprovozované
- CETIN nadzemní
- CETIN NN a elektropřípojky
- ČEZ NADZEMNÍ DO 1 kV
- ČEZ PODZEMNÍ DO 1 kV
- ČEZ PODZEMNÍ DO 35kV
- ČEZ ICT
- ČEZ NADZEMNÍ DO 35kV
- ČEZ NADZEMNÍ NAD 35kV
- PLYN GASNET STL
- PLYN GASNET VTL
- PLYN Net4GAS VTL
- VAK PARDUBICE VODOVOD
- VAK Pardubice KANALIZACE
- VS Chrudim kanalizace
- VS Chrudim mimo provoz
- VS Chrudim vodovod
- RSM voda
- FVE Klenovka - přípojka 35kV-kabel VN
- Obec Kostelec u Heřmanova Městce - dešťová kanalizace
- Obec Kostelec u Heřmanova Městce - veřejné osvětlení
- Správa státních hmotných rezerv-sítě k bezpečnostním kamerám
- OSVĚTLENÍ VO - Technické služby města Přelouč
- OSVĚTLENÍ VO - Heřmanův Městec
- OSVĚTLENÍ VO - Jeníkovice
- ZVN
- Město Přelouč - dešťová kanalizace
- SEE — SEE
- SEE — SEE EOV
- SEE — SEE NN
- SSZT — SSZT
- UPC
- ČD.TEL. — ČD TELEMATIKA
- Obec Kostelec u Heřmanova Městce - kanalizace (podklady SEE)

načení podle profesí:

D.1.1 zabezpečovací zařízení
D.1.2 Dálková a místní kabelizace
D.1.2.6 Informační systém pro cestující
D.1.2.7 Jiná sdělovací zařízení
D.1.2.9 Rádiové systémy

D.2.1.1 Železniční svršek a spodek
D.2.1.1 Železniční svršek a spodek - odvodnění
D.2.1.2 Nástupiště
D.2.1.3 Železniční přejezdy
D.2.1.4 Mosty a propusty
D.2.1.8 Pozemní komunikace
D.2.2 Pozemní stavební objekty
D.2.3 Trakční a energetická zařízení
Demolice/odstranění
Plochy zařízení staveniště a provizorní komunikace

stavbě:

	ŽST Heřmanův Městec, informační systém
	ŽST Heřmanův Městec, kamerový systém
	Žst. Heřmanův Městec - železniční svršek
	Žst. Heřmanův Městec - železniční spodek
	ŽST Heřmanův Městec, nástupiště
	ŽST Heřmanův Městec, přístřešky pro cestující
	ŽST Heřmanův Městec, orientační systém

dinované stavbě - Rekonstrukce přejezdu P5043 km 13,750:

	Dálková kontrola a ovládání informačních systémů
	Dálková kontrola a ovládání kamerových systémů
	Kamerové systémy na přejezdech
	Přelouč – Kostelec u H. M., přenosové systémy
	DDTS ŽDC, InS a klientská pracoviště, 1. etapa
	ŽST Heřmanův Městec, SSZ
	ŽST Heřmanův Městec, místní kabelizace
	Odstranění lesní a mimolesní zeleně, 1.etapa
	Přejezd ev. km 13,750
	ŽST Heřmanův Městec, EOV
	ŽST Heřmanův Městec, úprava osvětlení a rozvodů nn

EVROPSKÁ UNIE
Evropské strukturální a investiční fondy
Operační program Doprava

Ministerstvo dopravy
Státní fond dopravní infrastruktury

Jiná ověření:

Paré:

Orientační schéma:

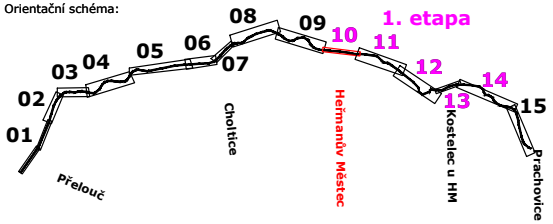
08
09
10
1. etapa
11
06
05
07
04
03
12
14
02
13
15
01
Choltice
Heřmanův Městec
Kostelec u HM
Prachovice
Přelouč

Razítko oprávněné osoby:

Podpis: Datum:

Revize:	Datum:	Popis:	Kontroloval:
002	08/2022	1. ETAPA- výstavba nástupišť v ŽST Heřmanův Městec	Ing. Michal Šobr
001	06/2022	1. ETAPA- výstavba nástupišť	Ing. Michal Šobr
000	02/2022	Odevzdání - Dokumentace se zapracovanými připomínkami	Ing. Michal Šobr
P02	10/2021	Odevzdání - DUSP k připomínkám	Ing. Michal Šobr

Stavebník/Investor:	**Správa železnic, státní organizace**
Adresa:	Dlážděná 1003/7, 110 00 Praha 1
Zástupce investora:	Stavební správa východ
Adresa:	Nerudova 1, 779 00 Olomouc

SPRÁVA ŽELEZNIC

Zhotovitel díla:	**EXPROJEKT s.r.o.**
Adresa:	Heršpická 758/13, 619 00 Brno
Kontakt:	T: +420 533 312 000 E: info@exprojekt.cz
Zhotovitel objektu:	**DRAWINGS s.r.o.**
Adresa:	Opavská 845, 721 00 Ostrava-Svinov
Kontakt:	T: +420 592 750 147 E: info@drawings-ov.cz

EXPROJEKT

DRAWINGS

Hlavní projektant (HIP): Ing. Igor Kekely
Specialista:

Název stavby/akce:	**Rekonstrukce TZZ Přelouč - Prachovice** **1. etapa - výstavba nástupišť** **v ŽST Heřmanův Městec**		Označení investora: S621500628 Označení zhotovitele: 2020-202
Název části:	Zásady organizace výstavby - Výkresy		Označení části: B.8.2
Název objektu/dílčí části:			Označení objektu/komplexu: -
Název přílohy: Název dílčí části přílohy:	Situace ZOV část 10		Číslo přílohy: 1.010
Odpovědný projektant: Ing. Michal Šobr	Zpracovatel přílohy: Ing. Michal Šobr	Měřítko: 1:500 Formáty: 15 x A4	Stupeň dokumentace: **DUSP+PDPS**
Kraj: Pardubický	Katastrální území: Dle technické zprávy	TUDU: 1541 xx	**Smluvní datum zpracování:** **19. 8. 2022**

Kódové označení přílohy
S621500628_PDPS_B82XX_XXXXXXXX_XX_1_010_001

[Prostor pro další informace]